

# Demonstrativo da Situação das Informações Declaradas no CAR

Registro de Inscrição no CAR: MT-5108006-A4B5B1EE06554E03BF82E930480CFA58	Data da Inscrição: 26/01/2021	Data da Última Retificação: 26/01/2021
--	----------------------------------	---

## Dados do Imóvel Rural

Área do Imóvel Rural: 241,35 ha	Módulos Fiscais: 2,41	
Coordenadas Geográficas do Centróide:	Latitude: 12°41'51,47" S	Longitude: 56°19'12,18" O
Município: Tapurah	Unidade da Federação: MT	
Condição Externa: Aguardando análise		
Situação do Cadastro: Ativo		

## Informações Gerais

1. Este documento apresenta a situação das informações declaradas no CAR relativas às Áreas de Preservação Permanente, de Reserva Legal e de Uso restrito, para os fins do disposto no inciso II do caput do art. 3º do Decreto nº 7.830, de 2012, do art. art. 51 da Instrução Normativa MMA nº 02, de 06 de maio de 2014, e da Resolução SFB nº 03, de 27 de agosto de 2018;
2. As informações prestadas no Cadastro Ambiental Rural são de caráter declaratório e estão sujeitas à análise pelo órgão competente;
3. As informações constantes neste documento são de natureza pública, nos termos do artigo 12 da Instrução Normativa MMA nº 02, de 06 de maio de 2014;
4. Este documento não será considerado título para fins de reconhecimento de direito de propriedade ou posse;
5. Este documento não substitui qualquer licença ou autorização ambiental para exploração florestal ou supressão de vegetação, como também não dispensa as autorizações necessárias ao exercício da atividade econômica no imóvel rural.

## Cobertura do Solo

Descrição	Área (ha)
Área de Remanescente de Vegetação Nativa	27,83
Área Rural Consolidada	213,52
Área de Servidão Administrativa	0,00

# Demonstrativo da Situação das Informações Declaradas no CAR

Registro de Inscrição no CAR: MT-5108006-A4B5B1EE06554E03BF82E930480CFA58	Data da Inscrição: 26/01/2021	Data da Última Retificação: 26/01/2021
--	----------------------------------	---

## Reserva Legal

Localização da Reserva Legal: Não Analisada

## Informação Documental

Descrição	Área (ha)
Área de Reserva Legal Averbada, referente ao Art. 30 da Lei nº 12.651/2012	0,00

## Informação Georreferenciada

Descrição	Área (ha)
Área de Reserva Legal Averbada	0,00
Área de Reserva Legal Aprovada não Averbada	27,83
Área de Reserva Legal Proposta	0,00
Total de Reserva Legal Declarada pelo Proprietário/Possuidor	-

## Áreas de Preservação Permanente (APP)

Descrição	Área (ha)
APP	5,14
APP em Área Rural Consolidada	0,00
APP em Área de Remanescente de Vegetação Nativa	5,14

## Áreas de Uso Restrito

Descrição	Área (ha)
Áreas de Uso Restrito	0,00

---

# Demonstrativo da Situação das Informações Declaradas no CAR

Registro de Inscrição no CAR: MT-5108006-A4B5B1EE06554E03BF82E930480CFA58	Data da Inscrição: 26/01/2021	Data da Última Retificação: 26/01/2021
--	----------------------------------	---

## Regularidade Ambiental

Para imóveis não analisados, o sistema adota o artigo 12 da Lei nº 12.651/2012 como referência para garantir a conformidade legal em relação à Reserva Legal. Para imóveis analisados, as informações apresentadas neste item são provenientes da análise realizada pelo órgão estadual competente. No caso de Estados que utilizam sistema próprio, caso as informações da análise da regularidade ambiental não sejam enviadas ao SICAR federal pelo órgão estadual competente, o sistema realiza automaticamente o cálculo com base nos dados declarados, a partir da aplicação da Lei 12.651/2012 e regulamentos.

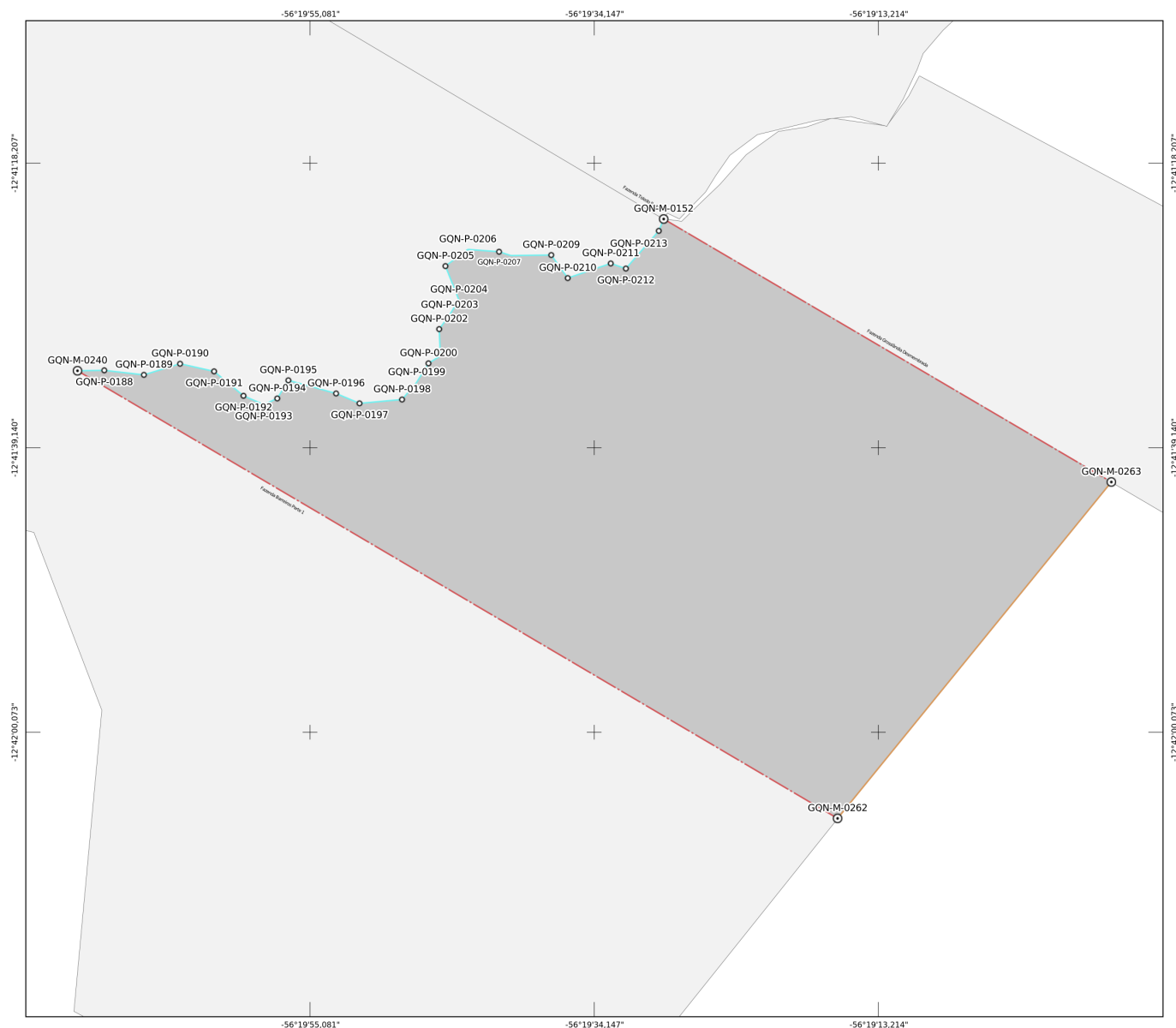
Descrição	Área (ha)
Passivo / Excedente de Reserva Legal	-56,63
Área de Reserva Legal a recompor	0,00
Áreas de Preservação Permanente a recompor	0,00
Área de Uso Restrito a recompor	0,00

---

## CAR - Cadastro Ambiental Rural

Página 3 de 3

Demonstrativo gerado em: 04/06/26 16:49



**Certificada - Sem Confirmação de Registro em Cartório**  
 Parcela certificada pelo SIGEF de acordo com a Lei 6.015/73 e pendente de confirmação do registro da certificação em cartório



## MINISTÉRIO DA AGRICULTURA, PECUÁRIA E ABASTECIMENTO INSTITUTO NACIONAL DE COLONIZAÇÃO E REFORMA AGRÁRIA



**Denominação:**  
 Parte da Fazenda Grosilândia - Oeste  
**Proprietário(a):**  
 XXXXXXOXXXXXX  
**CPF:**  
 \*\*\*.206.068\*\*  
**Matrícula do imóvel:** 90 (2 de 2)  
**Cartório de Registro de Imóveis:** (13.695-2) Tapurah - MT  
**Código INCRA/SNCR:** 7142400203975  
**Município:** Tapurah-MT

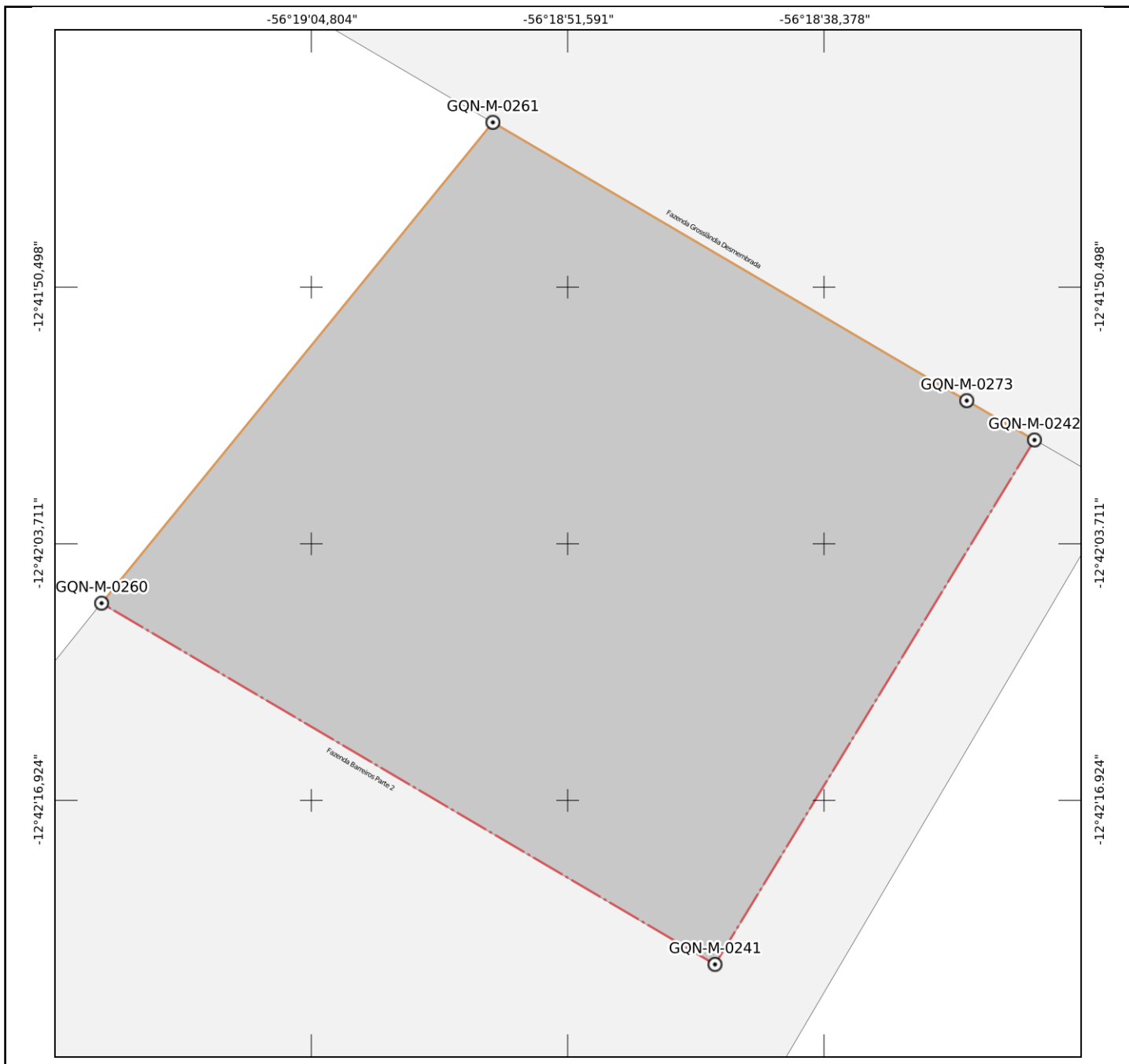
**Natureza da Área:**  
 Particular  
**Responsável Técnico(a):**  
 DIOGO AUGUSTO CAVAZZINI  
**Formação:** Engenheiro(a) Florestal  
**Conselho Profissional:** 1206409100/MT  
**Cód. Credenciado(a):** GQN  
**Documento de RT:** 2408339 - MT

<b>Área (Sistema Geodésico Local):</b> 138,4804 ha	<b>Perímetro:</b> 5.832,82 m	<b>Sistema Geodésico:</b> SIRGAS 2000	<b>Sistema de Coordenadas:</b> Lat./Long. - não projetado	<b>Escala:</b> 1:10000	<b>Formato:</b> A3
---	---------------------------------	--	--	---------------------------	-----------------------

o Vértice tipo M	— Linha ideal	—x—x— Cerca
o Vértice tipo P	— Limite artificial não tipificado	
• Vértice tipo V	— Corpo d'água ou curso d'água	
o Vértice tipo O	— Linha de cumeada	
— Muro	— Grotas	■ Imóvel em estudo
— Estrada	— Crista de encosta	■ Imóveis confrontantes
— Vala	— Pé de encosta	
— Canal	— Limite natural não tipificado	

**CERTIFICAÇÃO:** 68699fa4-ae87-459b-8652-27177c7eb528  
 Em atendimento ao § 5º do art. 176 da Lei 6.015/73, certificamos que a poligonal objeto deste memorial descritivo não se sobrepõe, nesta data, a nenhuma outra poligonal constante do cadastro georreferenciado do INCRA.  
**Data Certificação:** 18/01/16 15:32  
**Data da Geração:** 21/05/26 10:22





**Certificada - Sem Confirmação de Registro em Cartório**  
 Parcela certificada pelo SIGEF de acordo com a Lei 6.015/73 e pendente de confirmação do registro da certificação em cartório



**MINISTÉRIO DA AGRICULTURA, PECUÁRIA E ABASTECIMENTO**  
**INSTITUTO NACIONAL DE COLONIZAÇÃO E REFORMA AGRÁRIA**



**Denominação:**  
 Parte da Fazenda Grosilândia - Leste  
**Proprietário(a):**  
 XXXXXXOXXXXXX  
**CPF:**  
 \*\*\*.206.068\*\*  
**Matrícula do imóvel:** **Cartório de Registro de Imóveis:**  
 90 (1 de 2) (13.695-2) Tapurah - MT  
**Código INCRA/SNCR:** **Município:**  
 7142400203975 Tapurah-MT

**Natureza da Área:**  
 Particular  
**Responsável Técnico(a):**  
 DIOGO AUGUSTO CAVAZZINI  
**Formação:** **Conselho Profissional:**  
 Engenheiro(a) Florestal 1206409100/MT  
**Cód. Credenciado(a):** **Documento de RT:**  
 GQN 2408339 - MT

**Área (Sistema Geodésico Local):** 100,9371 ha  
**Perímetro:** 4.031,35 m  
**Sistema Geodésico:** SIRGAS 2000  
**Sistema de Coordenadas:** Lat./Long. - não projetado  
**Escala:** 1:10000  
**Formato:** A4

⊙	Vértice tipo M	— — — —	Linha ideal	— x — x	Cerca
○	Vértice tipo P	— — — —	Limite artificial não tipificado		
•	Vértice tipo V	— — — —	Corpo d'água ou curso d'água		
●	Vértice tipo O	— — — —	Linha de cumeada		
— — — —	Muro	— — — —	Grota	■	Imóvel em estudo
— — — —	Estrada	— — — —	Crista de encosta	■	Imóveis confrontantes
— — — —	Vala	— — — —	Pé de encosta		
— — — —	Canal	— — — —	Limite natural não tipificado		

**CERTIFICAÇÃO:** b2b87a99-8350-4dac-91c2-2ccfd7a86354  
 Em atendimento ao § 5º do art. 176 da Lei 6.015/73, certificamos que a poligonal objeto deste memorial descritivo não se sobrepõe, nesta data, a nenhuma outra poligonal constante do cadastro georreferenciado do INCRA.  
**Data Certificação:** 18/01/16 15:32  
**Data da Geração:** 21/05/26 10:22





MINISTÉRIO DA AGRICULTURA, PECUÁRIA E ABASTECIMENTO  
INSTITUTO NACIONAL DE COLONIZAÇÃO E REFORMA AGRÁRIA

MEMORIAL DESCRITIVO



**Denominação:** Parte da Fazenda Grosslândia - Oeste  
**Proprietário(a):** XXXXXXXOXXXXXX  
**Matrícula do imóvel:** 90 (2 de 2)  
**Município/UF:** Tapurah-MT  
**Responsável Técnico(a):** DIOGO AUGUSTO CAVAZZINI  
**Formação:** Engenheiro(a) Florestal  
**Código de credenciamento:** GQN  
**Sistema Geodésico de referência:** SIRGAS 2000  
**Área (Sistema Geodésico Local):** 138,4804 ha

**Natureza da Área:** Particular  
**CPF:** \*\*\*.206.068\*\*  
**Código INCRA/SNCR:** 7142400203975  
**Cartório (CNS):** (13.695-2) Tapurah - MT

**Conselho Profissional:** 1206409100/MT  
**Documento de RT:** 2408339 - MT

**Coordenadas:** Latitude, longitude e altitude geodésicas  
**Perímetro (m):** 5.832,82 m      **Azimutes:** Azimutes geodésicos

DESCRIÇÃO DA PARCELA 01/02

VÉRTICE				SEGMENTO VANTE			
Código	Longitude	Latitude	Altitude (m)	Código	Azimute	Dist. (m)	Confrontações
GQN-M-0152	-56°19'29,047"	-12°41'22,340"	378,648	GQN-M-0263	120°52'	1158,6	CNS: 13.695-2   Mat. 1100   Fazenda Grosslândia
GQN-M-0263	-56°18'56,087"	-12°41'41,681"	392,844	GQN-M-0262	218°39'	973,61	Estrada Vicinal Municipal
GQN-M-0262	-56°19'16,243"	-12°42'06,421"	394,566	GQN-M-0240	300°55'	1968,5	CNS: 13.695-2   Mat. 74   Fazenda Barreiros
GQN-M-0240	-56°20'12,208"	-12°41'33,500"	379,68	GQN-P-0188	89°06'	59,51	Córrego Esmeralda (Artur Borges)
GQN-P-0188	-56°20'10,236"	-12°41'33,470"	378,032	GQN-P-0189	96°36'	88,66	Córrego Esmeralda (Artur Borges)
GQN-P-0189	-56°20'07,317"	-12°41'33,802"	382,611	GQN-P-0190	72°36'	84,17	Córrego Esmeralda (Artur Borges)
GQN-P-0190	-56°20'04,655"	-12°41'32,983"	381,55	GQN-P-0191	102°52'	77,5	Córrego Esmeralda (Artur Borges)
GQN-P-0191	-56°20'02,151"	-12°41'33,545"	380,397	GQN-P-0192	130°10'	85,54	Córrego Esmeralda (Artur Borges)
GQN-P-0192	-56°19'59,985"	-12°41'35,341"	379,65	GQN-P-0193	113°48'	48,94	Córrego Esmeralda (Artur Borges)
GQN-P-0193	-56°19'58,501"	-12°41'35,984"	377,113	GQN-P-0194	65°32'	33,18	Córrego Esmeralda (Artur Borges)
GQN-P-0194	-56°19'57,500"	-12°41'35,537"	377,094	GQN-P-0195	31°00'	47,86	Córrego Esmeralda (Artur Borges)
GQN-P-0195	-56°19'56,683"	-12°41'34,202"	378,029	GQN-P-0196	105°40'	110,19	Córrego Esmeralda (Artur Borges)
GQN-P-0196	-56°19'53,167"	-12°41'35,171"	377,408	GQN-P-0197	113°13'	56,57	Córrego Esmeralda (Artur Borges)
GQN-P-0197	-56°19'51,444"	-12°41'35,897"	377,031	GQN-P-0198	84°45'	94,96	Córrego Esmeralda (Artur Borges)
GQN-P-0198	-56°19'48,310"	-12°41'35,615"	380,982	GQN-P-0199	39°55'	50,45	Córrego Esmeralda (Artur Borges)

Este Memorial Descritivo foi gerado automaticamente pelo Sigef com base nas informações transmitidas e assinadas digitalmente pelo(a) Responsável Técnico(a) (Credenciado(a)).

GQN-P-0199	-56°19'47,237"	-12°41'34,356"	378,461	GQN-P-0200	31°22'	50,47	Córrego Esmeralda (Artur Borges)
GQN-P-0200	-56°19'46,366"	-12°41'32,954"	379,005	GQN-P-0201	57°36'	31,38	Córrego Esmeralda (Artur Borges)
GQN-P-0201	-56°19'45,488"	-12°41'32,407"	381,436	GQN-P-0202	357°25'	60,57	Córrego Esmeralda (Artur Borges)
GQN-P-0202	-56°19'45,578"	-12°41'30,438"	385,286	GQN-P-0203	35°50'	39,27	Córrego Esmeralda (Artur Borges)
GQN-P-0203	-56°19'44,816"	-12°41'29,402"	380,461	GQN-P-0204	31°02'	40,14	Córrego Esmeralda (Artur Borges)
GQN-P-0204	-56°19'44,130"	-12°41'28,283"	379,678	GQN-P-0205	338°41'	81,84	Córrego Esmeralda (Artur Borges)
GQN-P-0205	-56°19'45,116"	-12°41'25,802"	376,59	GQN-P-0206	52°47'	62,32	Córrego Esmeralda (Artur Borges)
GQN-P-0206	-56°19'43,471"	-12°41'24,576"	376,044	GQN-P-0207	94°19'	69,69	Córrego Esmeralda (Artur Borges)
GQN-P-0207	-56°19'41,168"	-12°41'24,747"	379,973	GQN-P-0208	108°13'	27,8	Córrego Esmeralda (Artur Borges)
GQN-P-0208	-56°19'40,293"	-12°41'25,030"	381,541	GQN-P-0209	89°11'	89,56	Córrego Esmeralda (Artur Borges)
GQN-P-0209	-56°19'37,325"	-12°41'24,989"	379,304	GQN-P-0210	144°53'	63,64	Córrego Esmeralda (Artur Borges)
GQN-P-0210	-56°19'36,112"	-12°41'26,683"	378,469	GQN-P-0211	70°54'	101,16	Córrego Esmeralda (Artur Borges)
GQN-P-0211	-56°19'32,944"	-12°41'25,606"	375,131	GQN-P-0212	109°05'	35,51	Córrego Esmeralda (Artur Borges)
GQN-P-0212	-56°19'31,832"	-12°41'25,984"	375,69	GQN-P-0213	40°44'	43,69	Córrego Esmeralda (Artur Borges)
GQN-P-0213	-56°19'30,887"	-12°41'24,907"	378,437	GQN-P-0214	40°36'	68,61	Córrego Esmeralda (Artur Borges)
GQN-P-0214	-56°19'29,407"	-12°41'23,212"	382,703	GQN-M-0152	22°02'	28,93	Córrego Esmeralda (Artur Borges)

**CERTIFICAÇÃO:** 68699fa4-ae87-459b-8652-27177c7eb528

Em atendimento ao § 5º do art. 176 da Lei 6.015/73, certificamos que a poligonal objeto deste memorial descritivo não se sobrepõe, nesta data, a nenhuma outra poligonal constante do cadastro georreferenciado do INCRA.

Data Certificação: 18/01/16 15:32

Data da Geração: 21/05/26 10:22

**Certificada - Sem Confirmação de Registro em Cartório**

Parcela certificada pelo SIGEF de acordo com a Lei 6.015/73 e pendente de confirmação do registro da certificação em cartório

A autenticidade deste documento pode ser verificada pelo endereço eletrônico </autenticidade/68699fa4-ae87-459b-8652-27177c7eb528/>



MINISTÉRIO DA AGRICULTURA, PECUÁRIA E ABASTECIMENTO  
INSTITUTO NACIONAL DE COLONIZAÇÃO E REFORMA AGRÁRIA

**MEMORIAL DESCRITIVO**



**Denominação:** Parte da Fazenda Grosslândia - Leste  
**Proprietário(a):** XXXXXXOXXXXXX  
**Matrícula do imóvel:** 90 (1 de 2)  
**Município/UF:** Tapurah-MT  
**Responsável Técnico(a):** DIOGO AUGUSTO CAVAZZINI  
**Formação:** Engenheiro(a) Florestal  
**Código de credenciamento:** GQN  
**Sistema Geodésico de referência:** SIRGAS 2000  
**Área (Sistema Geodésico Local):** 100,9371 ha

**Natureza da Área:** Particular  
**CPF:** \*\*\*.206.068\*\*  
**Código INCRA/SNCR:** 7142400203975  
**Cartório (CNS):** (13.695-2) Tapurah - MT

**Conselho Profissional:** 1206409100/MT  
**Documento de RT:** 2408339 - MT

**Coordenadas:** Latitude, longitude e altitude geodésicas  
**Perímetro (m):** 4.031,35 m      **Azimutes:** Azimutes geodésicos

DESCRIÇÃO DA PARCELA 02/02

VÉRTICE				SEGMENTO VANTE			
Código	Longitude	Latitude	Altitude (m)	Código	Azimute	Dist. (m)	Confrontações
GQN-M-0261	-56°18'55,461"	-12°41'42,049"	393,073	GQN-M-0273	120°51'	857,84	CNS: 13.695-2   Mat. 1100   Fazenda Grosslândia
GQN-M-0273	-56°18'31,055"	-12°41'56,367"	398,772	GQN-M-0242	120°34'	122,24	CNS: 13.695-2   Mat. 1100   Fazenda Grosslândia
GQN-M-0242	-56°18'27,567"	-12°41'58,390"	399,525	GQN-M-0241	210°54'	966,5	CNS: 13.695-2   Mat. 74   Fazenda Barreiros
GQN-M-0241	-56°18'44,022"	-12°42'25,373"	398,848	GQN-M-0260	300°55'	1111,25	CNS: 13.695-2   Mat. 74   Fazenda Barreiros
GQN-M-0260	-56°19'15,615"	-12°42'06,787"	394,655	GQN-M-0261	38°39'	973,53	Estrada Vicinal

**CERTIFICAÇÃO:** b2b87a99-8350-4dac-91c2-2ccfd7a86354

Em atendimento ao § 5º do art. 176 da Lei 6.015/73, certificamos que a poligonal objeto deste memorial descritivo não se sobrepõe, nesta data, a nenhuma outra poligonal constante do cadastro georreferenciado do INCRA.

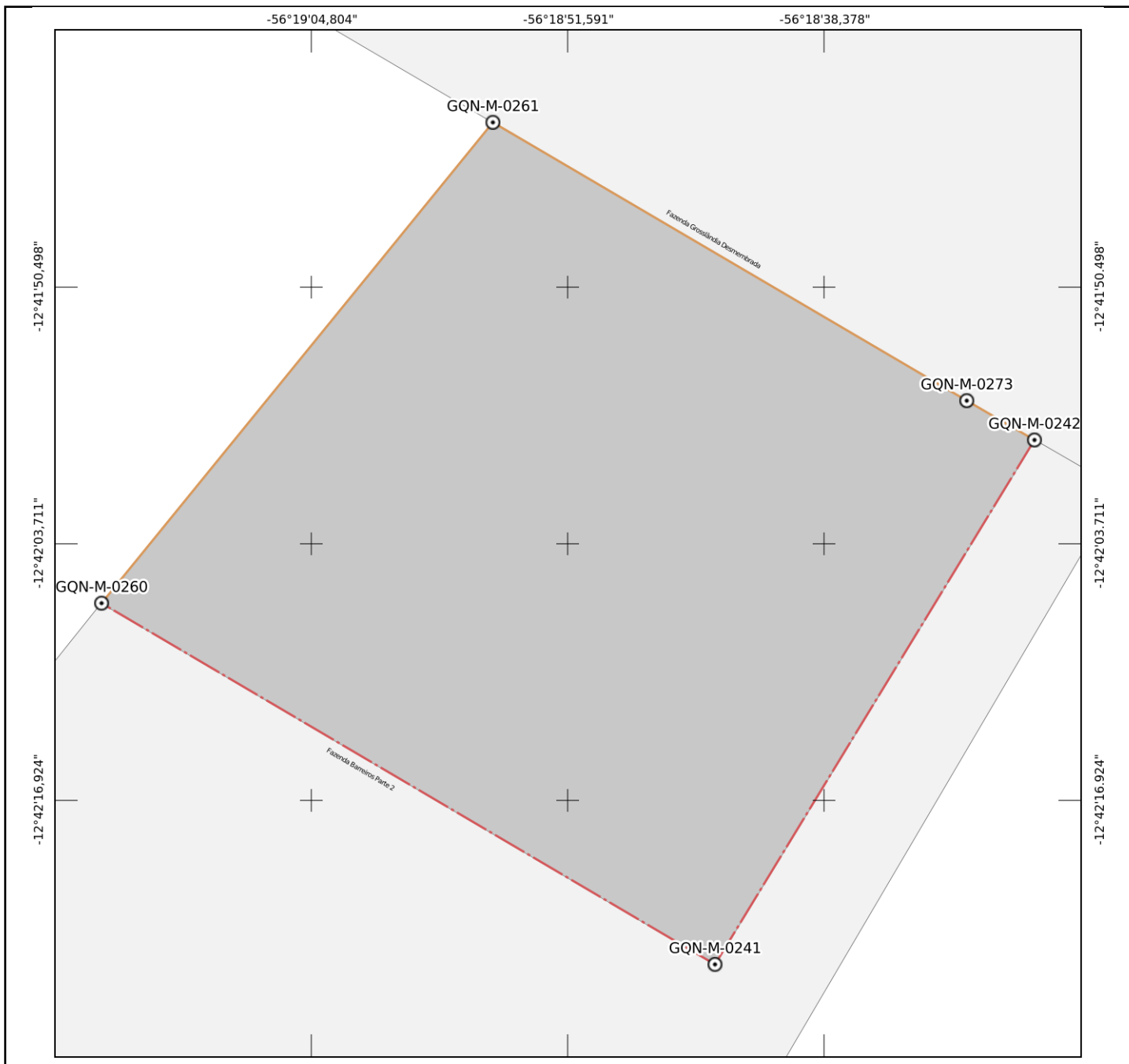
Data Certificação: 18/01/16 15:32

Data da Geração: 21/05/26 10:22

**Certificada - Sem Confirmação de Registro em Cartório**

Parcela certificada pelo SIGEF de acordo com a Lei 6.015/73 e pendente de confirmação do registro da certificação em cartório

A autenticidade deste documento pode ser verificada pelo endereço eletrônico </autenticidade/b2b87a99-8350-4dac-91c2-2ccfd7a86354/>



**Certificada - Sem Confirmação de Registro em Cartório**

Parcela certificada pelo SIGEF de acordo com a Lei 6.015/73 e pendente de confirmação do registro da certificação em cartório



**MINISTÉRIO DA AGRICULTURA, PECUÁRIA E ABASTECIMENTO**  
**INSTITUTO NACIONAL DE COLONIZAÇÃO E REFORMA AGRÁRIA**



**Denominação:**

Parte da Fazenda Grosilândia - Leste

**Proprietário(a):**

XXXXXXXXXXXX

**CPF:**

\*\*\*.206.068\*\*

**Matrícula do imóvel:**

90 (1 de 2)

**Cartório de Registro de Imóveis:**

(13.695-2) Tapurah - MT

**Código INCRA/SNCR:**

7142400203975

**Município:**

Tapurah-MT

**Natureza da Área:**

Particular

**Responsável Técnico(a):**

DIOGO AUGUSTO CAVAZZINI

**Formação:**

Engenheiro(a) Florestal

**Conselho Profissional:**

1206409100/MT

**Cód. Credenciado(a):**

GQN

**Documento de RT:**

2408339 - MT

**Área (Sistema Geodésico Local):**

100,9371 ha

**Perímetro:**

4.031,35 m

**Sistema Geodésico:**

SIRGAS 2000

**Sistema de Coordenadas:**

Lat./Long. - não projetado

**Escala:**

1:10000

**Formato:**

A4

⊙	Vértice tipo M	— — —	Linha ideal	— x — x —	Cerca
○	Vértice tipo P	— — —	Limite artificial não tipificado		
•	Vértice tipo V	— — —	Corpo d'água ou curso d'água		
●	Vértice tipo O	— — —	Linha de cumeada		
— — —	Muro	— — —	Grota	■	Imóvel em estudo
— — —	Estrada	— — —	Crista de encosta	■	Imóveis confrontantes
— — —	Vala	— — —	Pé de encosta		
— — —	Canal	— — —	Limite natural não tipificado		

**CERTIFICAÇÃO:** b2b87a99-8350-4dac-91c2-2ccfd7a86354

Em atendimento ao § 5º do art. 176 da Lei 6.015/73, certificamos que a poligonal objeto deste memorial descritivo não se sobrepõe, nesta data, a nenhuma outra poligonal constante do cadastro georreferenciado do INCRA.

Data Certificação: 18/01/16 15:32

Data da Geração: 21/05/26 10:03





MINISTÉRIO DA AGRICULTURA, PECUÁRIA E ABASTECIMENTO  
INSTITUTO NACIONAL DE COLONIZAÇÃO E REFORMA AGRÁRIA

## MEMORIAL DESCRITIVO



**Denominação:** Parte da Fazenda Grosslândia - Leste  
**Proprietário(a):** XXXXXXOXXXXXX  
**Matrícula do imóvel:** 90 (1 de 2)  
**Município/UF:** Tapurah-MT  
**Responsável Técnico(a):** DIOGO AUGUSTO CAVAZZINI  
**Formação:** Engenheiro(a) Florestal  
**Código de credenciamento:** GQN  
**Sistema Geodésico de referência:** SIRGAS 2000  
**Área (Sistema Geodésico Local):** 100,9371 ha

**Natureza da Área:** Particular  
**CPF:** \*\*\*.206.068\*\*  
**Código INCRA/SNCR:** 7142400203975  
**Cartório (CNS):** (13.695-2) Tapurah - MT

**Conselho Profissional:** 1206409100/MT  
**Documento de RT:** 2408339 - MT

**Coordenadas:** Latitude, longitude e altitude geodésicas  
**Perímetro (m):** 4.031,35 m      **Azimutes:** Azimutes geodésicos

### DESCRIÇÃO DA PARCELA

VÉRTICE				SEGMENTO VANTE			
Código	Longitude	Latitude	Altitude (m)	Código	Azimute	Dist. (m)	Confrontações
GQN-M-0261	-56°18'55,461"	-12°41'42,049"	393,073	GQN-M-0273	120°51'	857,84	CNS: 13.695-2   Mat. 1100   Fazenda Grosslândia
GQN-M-0273	-56°18'31,055"	-12°41'56,367"	398,772	GQN-M-0242	120°34'	122,24	CNS: 13.695-2   Mat. 1100   Fazenda Grosslândia
GQN-M-0242	-56°18'27,567"	-12°41'58,390"	399,525	GQN-M-0241	210°54'	966,5	CNS: 13.695-2   Mat. 74   Fazenda Barreiros
GQN-M-0241	-56°18'44,022"	-12°42'25,373"	398,848	GQN-M-0260	300°55'	1111,25	CNS: 13.695-2   Mat. 74   Fazenda Barreiros
GQN-M-0260	-56°19'15,615"	-12°42'06,787"	394,655	GQN-M-0261	38°39'	973,53	Estrada Vicinal

**CERTIFICAÇÃO:** b2b87a99-8350-4dac-91c2-2ccfd7a86354

Em atendimento ao § 5º do art. 176 da Lei 6.015/73, certificamos que a poligonal objeto deste memorial descritivo não se sobrepõe, nesta data, a nenhuma outra poligonal constante do cadastro georreferenciado do INCRA.

Data Certificação: 18/01/16 15:32

Data da Geração: 21/05/26 10:07

**Certificada - Sem Confirmação de Registro em Cartório**

Parcela certificada pelo SIGEF de acordo com a Lei 6.015/73 e pendente de confirmação do registro da certificação em cartório

A autenticidade deste documento pode ser verificada pelo endereço eletrônico /autenticidade/b2b87a99-8350-4dac-91c2-2ccfd7a86354/